



COMUNE DI GENOVA

## PROGETTO PERIPHÈRIA *esiti del questionario on line*



Il Comune di Genova all'interno del progetto pilota "PERIPHÈRIA", promosso dall'Unione Europea intende promuovere, attraverso l'implementazione degli aspetti della sicurezza urbana, una migliore vivibilità e accessibilità degli spazi aperti al pubblico (Parchi) e dei Musei, per favorire una fruizione piacevole e sicura di questi patrimoni da parte di cittadini e turisti, e migliorare la comunicazione e la diffusione di informazioni attraverso l'uso di prodotti e servizi innovativi (reti WI-FI, QR-CODE- sistemi di videosorveglianza).

Lo sviluppo del Progetto che avviene in forma partecipata, a tale scopo vengono realizzate "Arene" (momenti di confronto) per costruire ipotesi progettuali nelle aree identificate dal Comune: Villa Pallavicini e Forte di Santa Tecla.

Allo scopo di conoscere l'opinione dei cittadini si è sollecitata la compilazione di un questionario, che ha permesso di raccogliere alcuni contributi, anonimi, della cittadinanza. Tali informazioni consentiranno di meglio definire attività e interventi da realizzarsi nelle aree (area verde/parco che circonda il Forte Santa Tecla e Villa Pallavicini) all'interno di quanto previsto dal Progetto co-finanziato dalla Comunità Europea "Periphèria".

Il "questionario on-line" è stato a disposizione dei cittadini dal 29/05/2012 al 14/09/2012.

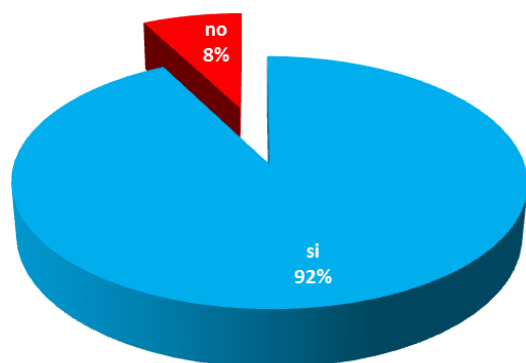
Si riportano di seguito gli esiti dell'indagine conoscitiva, sintetizzati e rappresentati mediante grafici ed espressi in termini di percentuali.

Gli ambiti indagati nel questionario sono stati i seguenti:

- **PARTECIPAZIONE DEI CITTADINI AD INIZIATIVE DEI MUNICIPI**
- **FREQUENTAZIONE DEI PARCHI**
- **INTERVENTI DI MIGLIORAMENTO e FRUIZIONE AREE VERDI**
- **UTILIZZO NUOVE TECNOLOGIE**
- **INDIVIDUAZIONE DI NUOVE AREE OGGETTO DI INTERVENTI**

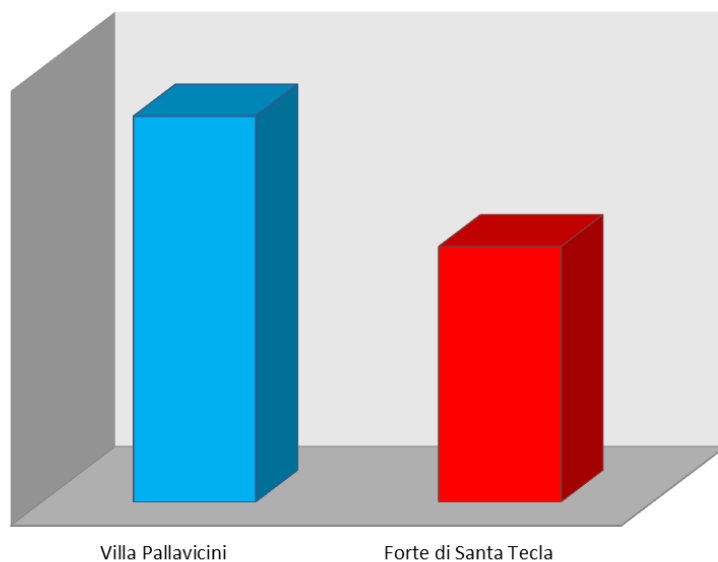
## PARTECIPAZIONE DEI CITTADINI AD INIZIATIVE DEI MUNICIPI

**Ritieni utile la partecipazione dei cittadini allo sviluppo di iniziative promosse nel tuo Municipio**



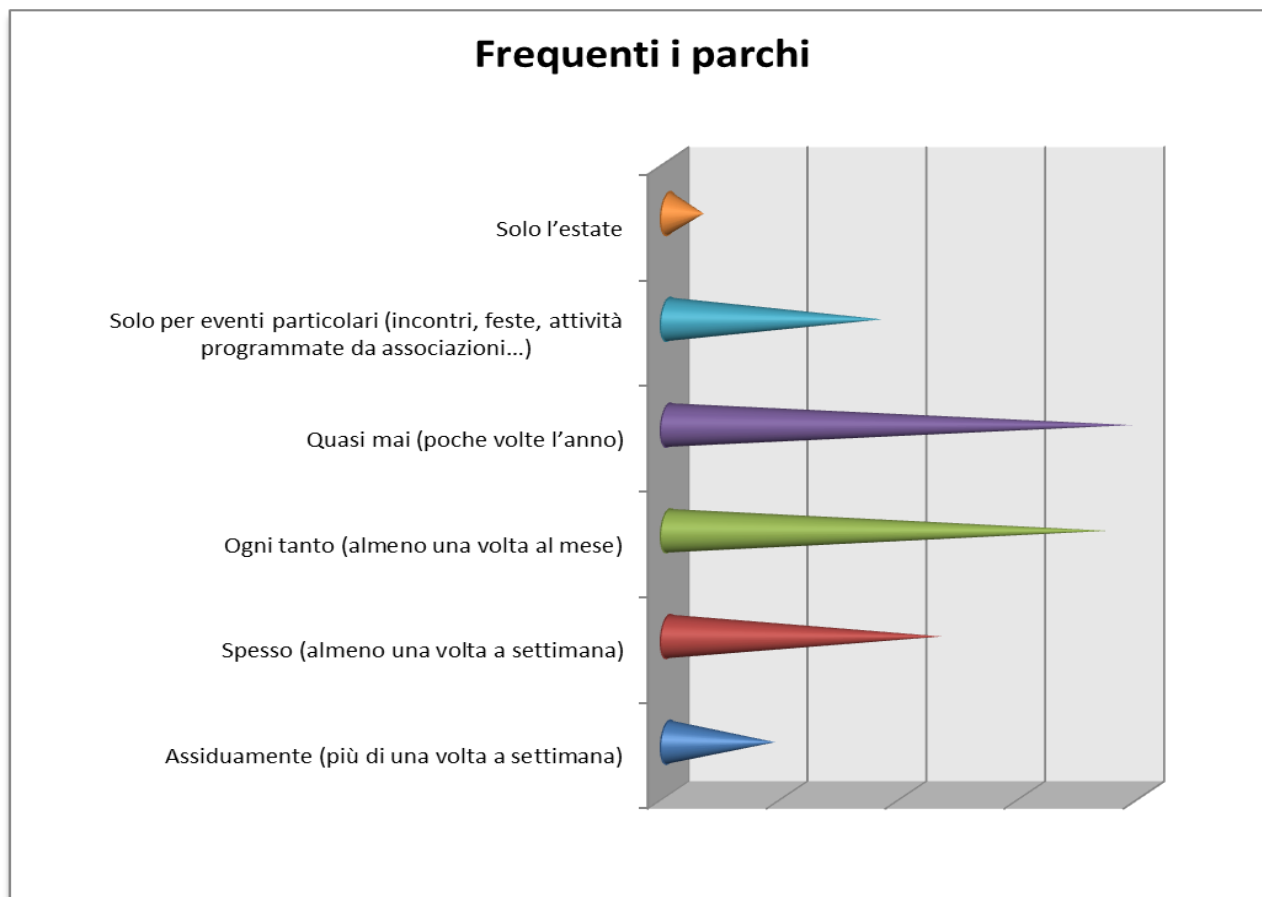
Il dato (92%) evidenzia un elevatissimo grado di interesse da parte dei cittadini coinvolti in questa prima esperienza

### Area di interesse

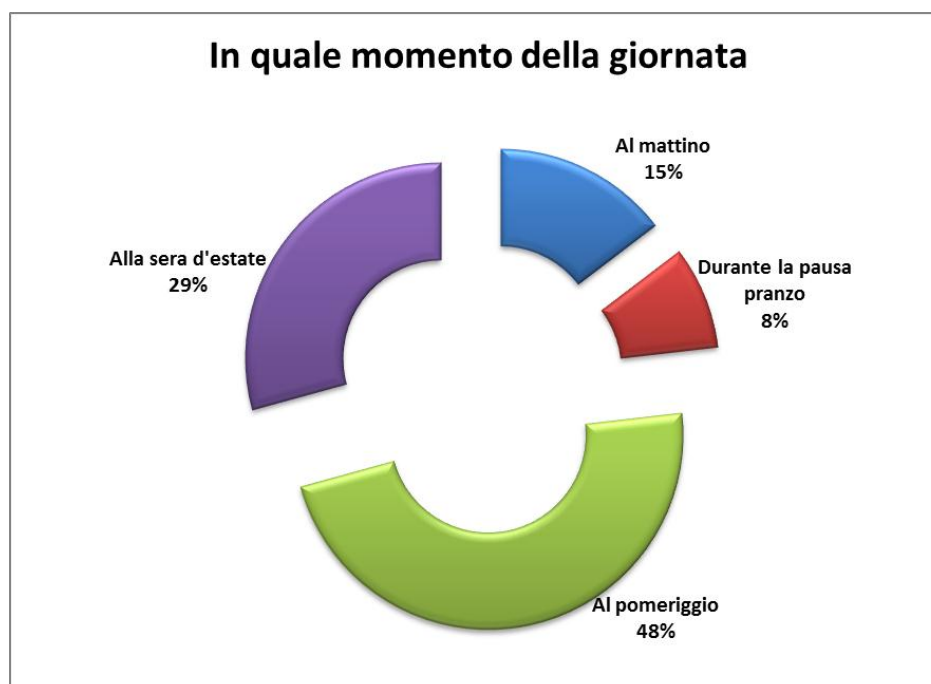


La prevalenza di interesse per l'area di Villa Pallavicini, pare poter essere giustificato dall'elevato grado di associazionismo presente a Pegli.

## FREQUENTAZIONE DEI PARCHI

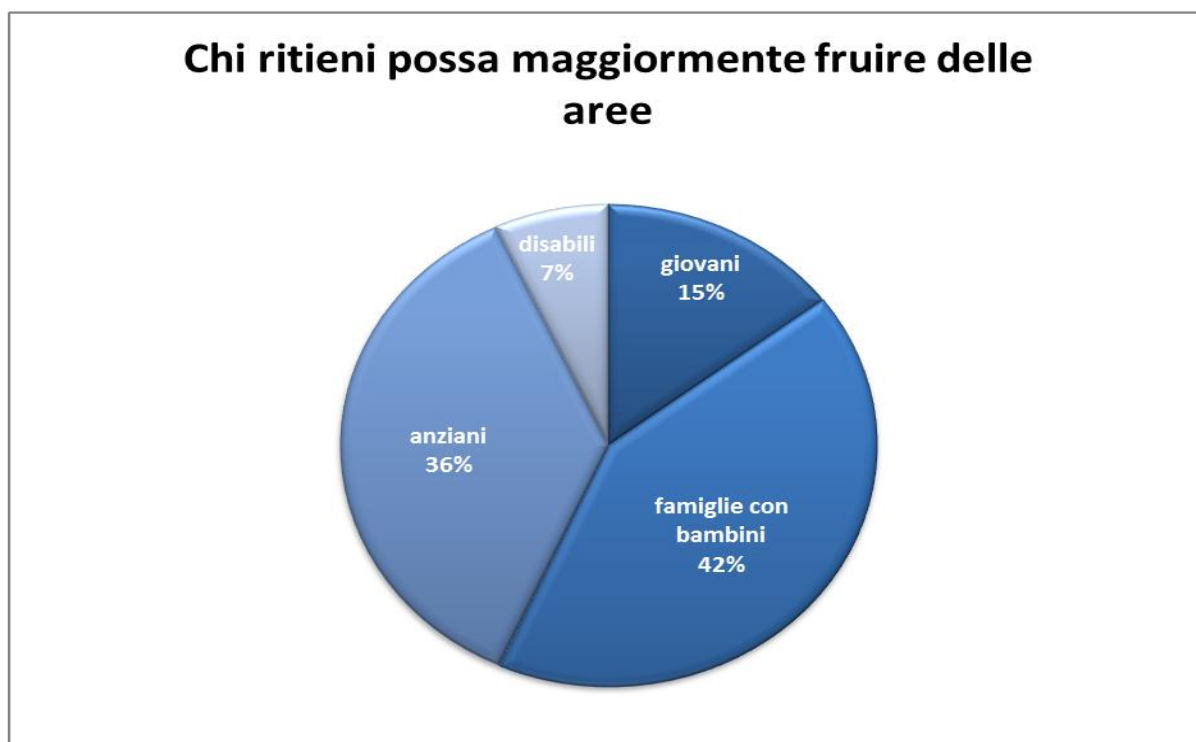
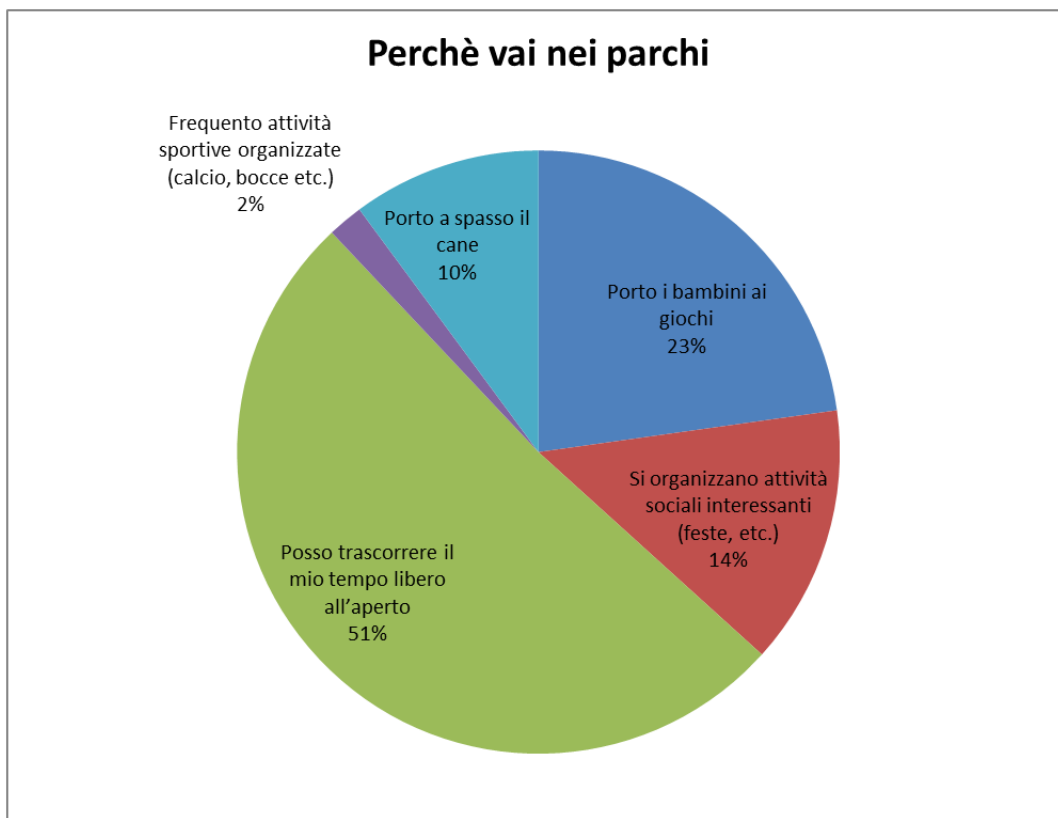


I parchi risultano scarsamente frequentati, scopo del Progetto Peripheria è proprio quello di rivitalizzare gli spazi urbani rendendoli attrattivi per la popolazione e per i turisti.



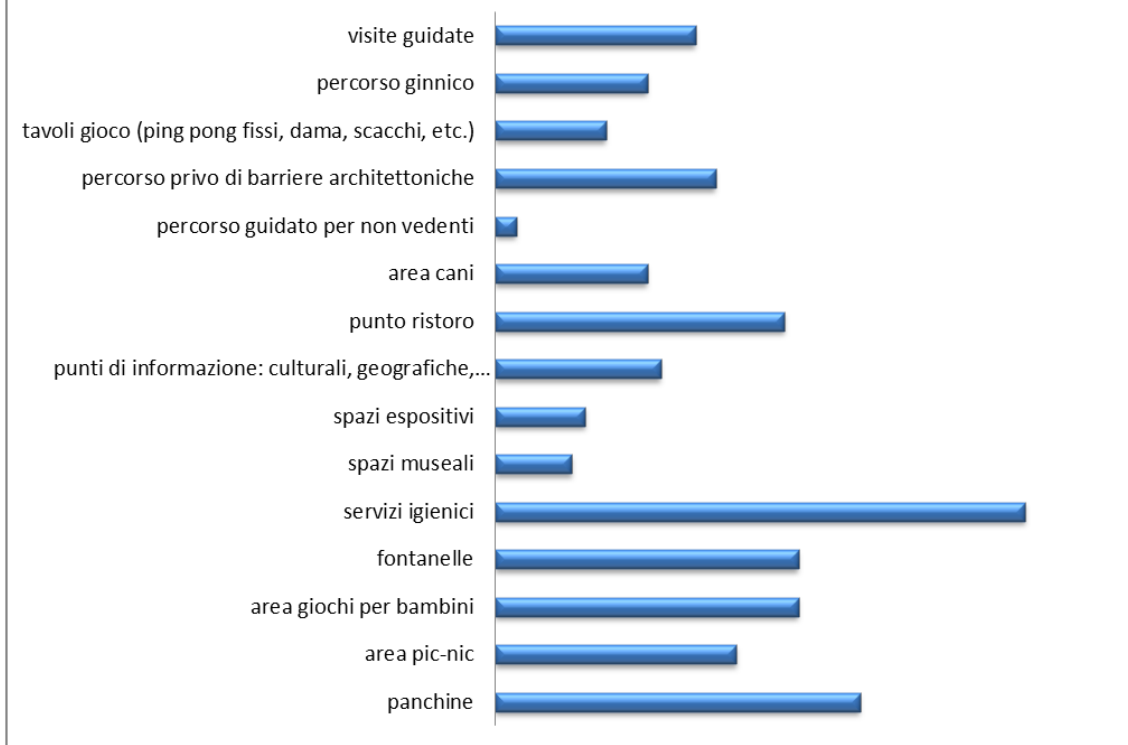
Altrettanto interesse riveste l'analisi dell'orario di utilizzo delle aree verdi, delle motivazioni e dell'individuazione dei possibili maggiori utilizzatori.

I grafici che seguono evidenziano l'alto gradimento, soprattutto da parte delle famiglie con figli, di trascorrere il tempo libero in aree verdi



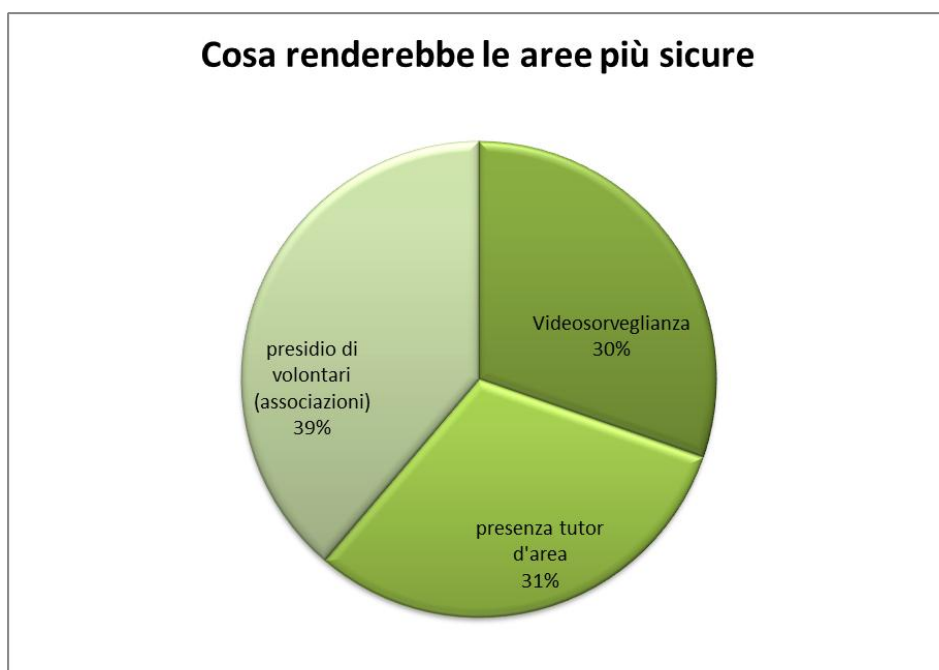
## INTERVENTI DI MIGLIORAMENTO FRUIZIONE AREE VERDI

### Quali altri interventi ritieni prioritari per una migliore fruizione delle aree



Fra quelli proposti, elementi ritenuti di maggiore valorizzazione della fruibilità dei parchi sono quelli di “hospitality” (Servizi igienici, panchine, punti di ristoro)

### Cosa renderebbe le aree più sicure

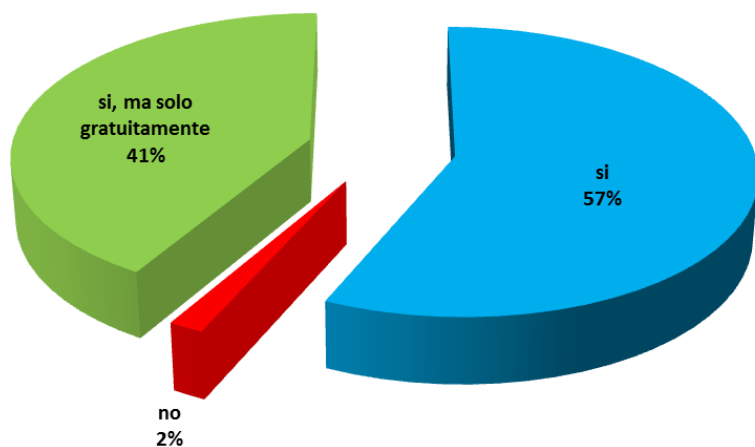


Il risultato presenta richieste distribuite in maniera omogenea tra le tre opzioni proposte

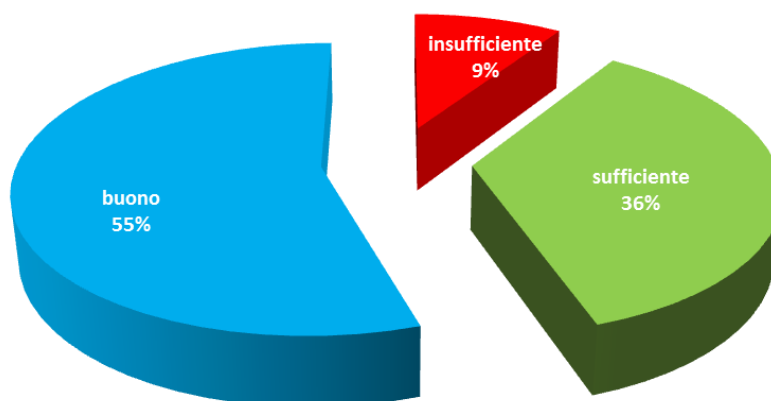
## UTILIZZO NUOVE TECOLOGIE

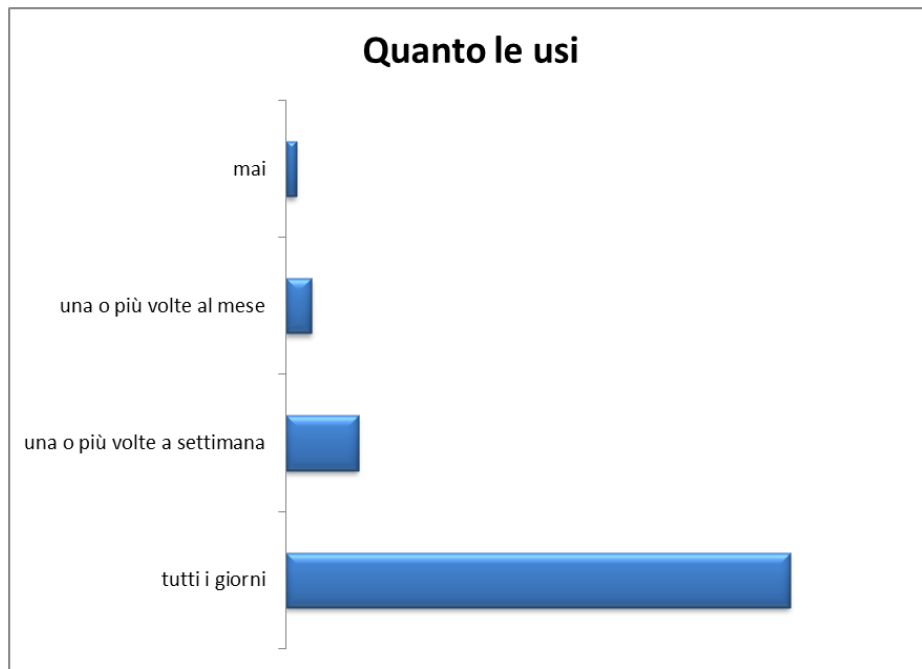
Il Progetto Periphèria intende valorizzare l'utilizzo delle nuove tecnologie per una migliore e maggiore fruizione delle aree verdi. L'indagine fa emergere un buona conoscenza delle nuove tecnologie e sul loro utilizzo.

### Ritieni utile poter utilizzare le nuove tecnologie



### Indica la tua conoscenza relativa alle nuove tecnologie informatiche (wi-fi, internet, blog, face-book, skype ecc.)





## INDIVIDUAZIONE DI NUOVE AREE OGGETTO DI INTERVENTI



La domanda ha previsto una risposta aperta da parte dei cittadini. Le richieste di intervento riguardano in particolar modo le ville presenti sul territorio urbano genovese, il sistema dei Forti Genovesi e dei Parchi urbani, le aree verdi e giardini piccoli e grandi. Nella pagina seguente elenchiamo le aree indicate dai cittadini.

## **AREE DI INTERESSE SEGNALATE**

Villa Banfi	Parchi di Nervi	Forte Belvedere
Villa Bombrini,	Parco del Chiappeto	Forte San Martino
Villa Brignole	Parco del Peralto	Sistema dei forti genovesi
Villa De Mari	Parco di Voltri	Lungofiume Sturla - tratto
Villa Doria	Parco e Villa Centurione Doria	borgo ratti - mare
Villa Duchessa di Galliera	Parco Palazzo Bombrini a	Valle torrente nervi,
Villa Gambaro	Cornigliano	Aree costa d'orecchia:
Villa Gavotti	Parco Serra Groppallo	recupero sentieri, orti urbani,
Villa Gruber	Parco Villa Duchessa di	comunità agricola, cornice
Villa Imperiale	Galliera	territorio levante
Villa Piaggio	Parco Villa Rossi	Zona del Lagaccio (campo
Villa Piantelli	Giardini Depuratore di	sportivo ed ex caserma )
Villa Quartara	Vernazzola	Area verde ex manicomio di
Villa Rosa	Giardini di Brignole	quarto,
Villa Rosazza	Giardini Pavanello	Aree collinari
Villa Rossi	Giardini pubblici anche se	Aree intorno a Gemignano,
Villa Rostan	piccoli	forti, Villa Serra, Brasile, ecc.
Villa Scassi	Giardini via Linneo	Aree verdi quarto alta
Villetta Dinegro	Passeggiata a mare di Pra	Loc Canaixa - San Desiderio
	Piazza Manzoni	Castello d'Albertis
	Piazza Ragazzi	Fascia di rispetto di Prà
	Piazza Remondini	
	Monte Fasce	
	Monte Moro	